



ES018-CAN-10-1
RÍO PAS \ RÍO CARRAMONT

Población estimada en Zona Inundable

Miengo	157
Piélagos	416

- ■ ARPSI
- + - - Límite municipal
- Zona Inundable**
■ T = 100 años





ES018-CAN-10-1
RÍO PAS \ RÍO CARRAMONT

Población estimada en Zona Inundable

Miengo	157
Piélagos	416

- ■ ARPSI
- + - Límite municipal
- Zona Inundable**
T = 100 años



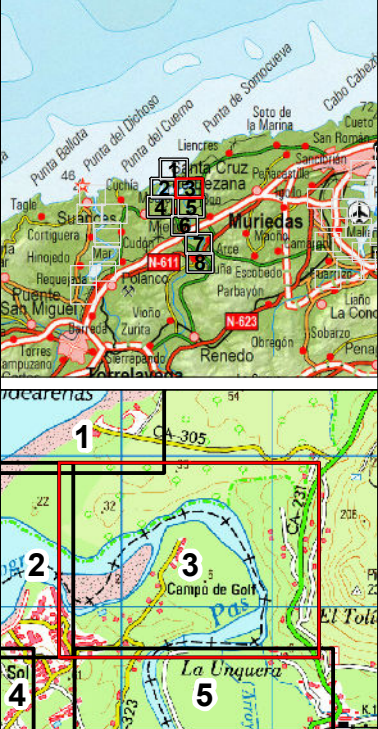


ES018-CAN-10-1
RÍO PAS \ RÍO CARRAMONT

Población estimada en Zona Inundable

Miengo	157
Piélagos	416

- ■ ARPSI
- + - - Límite municipal
- Zona Inundable**
■ T = 100 años

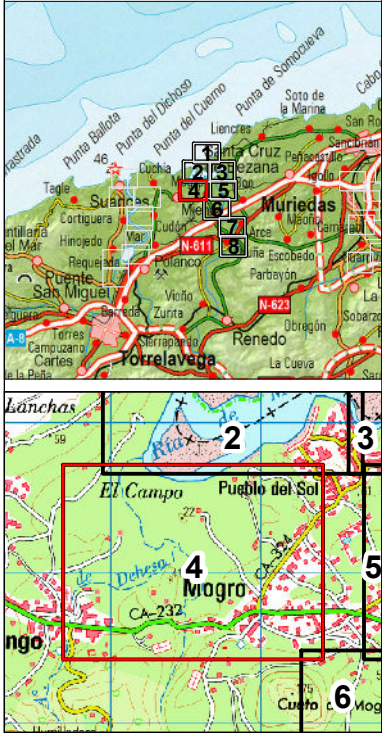




ES018-CAN-10-1
RÍO PAS \ RÍO CARRAMONT

Población estimada en Zona Inundable
Miengo 157

- ■ ARPSI
- + - Límite municipal
- Zona Inundable
T = 100 años



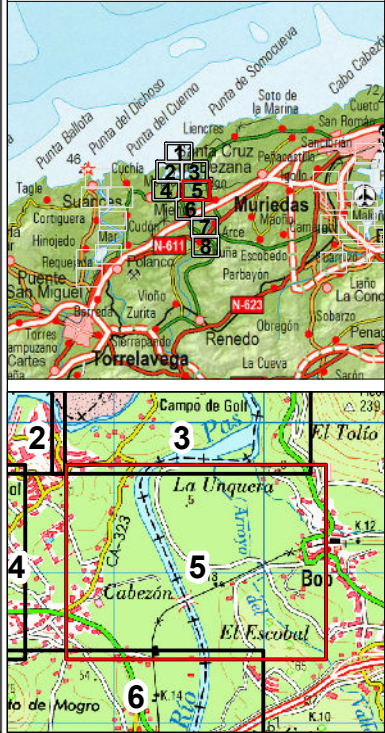


ES018-CAN-10-1
RÍO PAS \ RÍO CARRAMONT

Población estimada en Zona Inundable

Miengo	157
Piélagos	416

- ■ ARPSI
- + - Límite municipal
- Zona Inundable**
 - T = 100 años





ES018-CAN-10-1
RÍO PAS \ RÍO CARRAMONT

Población estimada en Zona Inundable

Miengo	157
Piélagos	416

■ ■ ARPSI

+ - - Límite municipal

Zona Inundable

■ T = 100 años





ES018-CAN-10-1
RÍO PAS \ RÍO CARRAMONT

Población estimada en Zona Inundable
Piélagos 416

- ■ ARPSI
- + - Límite municipal
- Zona Inundable
■ T = 100 años

